



AGENCE ROSSI

04 79 37 61 75



urbanisme@agence-rossi.fr

www.agence-rossi.fr



50 rue Suarez

73200 ALBERTVILLE



Commune de Verrens-Arvey



Juin 2025

PLAN LOCAL D'URBANISME DE VERRENS-ARVEY MODIFICATION N°3

DOSSIER D'ENQUETE PUBLIQUE

0.A. Pièces administratives

1. Délibération D35_2024 du conseil municipal en date du 16 décembre 2024 engageant la modification n°3 du PLU et sa publicité
2. Avis conforme n°2025-ARA-AC-3748 de la Mission Régionale d'Autorité Environnementale (MRAe) en date du 7 avril 2025 selon lequel la procédure ne requiert pas la réalisation d'une évaluation environnementale
3. Décision N°E25000100/38 du 30 avril 2025 du Tribunal Administratif désignant le commissaire enquêteur et son suppléant
4. Délibération n°D18_2025 du conseil municipal en date du 2 juin 2025 décidant de ne pas soumettre la procédure à évaluation environnementale
5. Arrêté n°PLU01.2025 du 3 juin 2025 prescrivant l'enquête publique
6. Avis d'enquête publique et publicités

Réf. : 24-121

En partenariat avec Valérie TAIRRAZ – Mont'ALPE Environnement

1659 Promenade Marie Paradis, 74400 Chamonix

Tel. : 06.80.28.58.33 Mail : montalpe@wanadoo.fr





MAIRIE DE VERRENS-ARVEY

73460 VERRENS-ARVEY ☎ 04.79.31.43.26

mairie@verrens-arvey.fr www.verrens-arvey.fr

DEPARTEMENT DE LA SAVOIE - ARRONDISSEMENT D'ALBERTVILLE - CANTON DE ALBERTVILLE 2

DÉLIBÉRATION DU CONSEIL MUNICIPAL

Nombre de Membres		
en exercice	présents	votants
15	9	9
Date de la convocation		
9/12/2024		
Date d'affichage		
9/12/2024		
N/Réf :		
D35 2024		

SÉANCE du 16 décembre 2024.....
L'an deux mille vingt-quatre.....
et le seize décembre à 19h.....

Le Conseil Municipal de VERRENS-ARVEY, régulièrement convoqué, s'est réuni au nombre prescrit par la loi, dans le lieu habituel de ses séances, sous la présidence de Monsieur Frédéric PACHE, 1^{er} Adjoint au Maire.

Présents : Frédéric PACHE, Pierre SOTO, Nicolas ACEVEDO, Stéphane BERTHET,
Thomas BOIRARD, Marie-Line BURGAT, Anne-Marie GARDET, Florence
PERRIER, Patricia TARAJAT,
Excusés : Anaïs TORNIER, Baptiste CLAUDON, Mickaël FEILLET, Sébastien PAGE
Jacques TORNIER

Secrétaire : Patricia TARAJAT

OBJET : Engagement de la modification n° 3 du Plan Local d'Urbanisme aux Lieux-Dits Les Chavonnes, et Chez les Raucaz et définissant les objectifs poursuivis

- **Vu** le Code de l'Urbanisme et notamment ses articles L. 153-36 à L. 153-44 ;
- **Vu** le Schéma de COhérence Territoriale Arlysère approuvé le 9 mai 2012 et dont la première modification a été approuvée le 27/09/2018 ;
- **Vu** le Plan Local d'Urbanisme approuvé le 25 avril 2013. Ce document a fait, depuis, l'objet :
 - D'une modification n° 1 approuvée le 05/09/2016
 - D'une modification n° 2 approuvée le 12/12/2022.

Sans la présence de Mr le Maire, Mr le 1^{er} Adjoint Frédéric PACHE expose que, conformément à l'article L. 153-36 du Code de l'Urbanisme, le PLU peut faire l'objet d'une modification sous réserve des cas où la révision s'impose en application de l'article L. 153-31, c'est-à-dire si l'évolution n'a pas pour objet de :

- Changer les orientations du Projet d'Aménagement et de Développement Durables,
- Réduire un espace boisé classé, une zone agricole ou une zone naturelle et forestière,
- Réduire une protection édictée en raison des risques de nuisance, de la qualité des sites, des paysages ou des milieux naturels, ou n'est pas de nature à induire de graves risques de nuisance,
- Ouvrir à l'urbanisation une zone A Urbaniser au-delà de 9 ans suivant sa création,
- Créer des Orientations d'Aménagement et de Programmation valant création de ZAC.

Mr le 1^{er} Adjoint indique que la Ferme du Coteau porte un projet de diversification touristique, avec la volonté de mettre en place un accueil pédagogique et des activités de formation autour des métiers de son exploitation (arboriculture et pépinière viticole). Pour recevoir les participants dans de bonnes conditions, l'installation d'une yourte ou d'une cabane est envisagée non loin des bâtiments agricoles et un observatoire est prévu dans l'un des vergers. En complément, des hébergements de type cabanes pour loger les participants aux ateliers ou des vacanciers sont planifiés dans ce même verger, ainsi que la possibilité d'accueillir maximum 6 camping-cars à la ferme.

Pour autoriser ce type d'activité, une évolution du PLU est nécessaire, avec la création d'un Secteur de Taille Et Capacité d'Accueil Limitées (STECAL) composé de 2 unités (l'une sur le verger où seront implantées les hébergements sous forme de deux cabanes plus un abri et l'observatoire et l'autre non loin des bâtiments pour la yourte ou la cabane destiné à l'accueil des ateliers, les emplacements pour camping-cars et des sanitaires). La création du STECAL sera soumise pour avis à la Commission Départementale de la Préservation des Espaces Naturels, Agricoles et Forestiers (CDPENAF).

Le projet d'hébergements touristiques se situant en discontinuité au regard de la Loi Montagne, une demande de dérogation au principe de l'urbanisation en continuité des villages, hameaux, groupes de constructions, sera déposée auprès de la Commission Départementale de la Nature, des Paysages et des Sites (CDNPS).

Après avoir délibéré, à l'unanimité des membres présents, le Conseil Municipal :

Considérant que l'objectif de la modification consiste à créer un Secteur de Taille Et Capacités d'Accueil Limitées aux abords de la Ferme du Coteau et dans l'un de ses vergers pour permettre le développement d'une activité pédagogique et d'accueil à la ferme,

Considérant que cette évolution n'entre pas dans le cadre d'une révision telle que prévue à l'article L. 153-31 du Code de l'Urbanisme cité ci-dessus, Mr le 1^{er} Adjoint propose en conséquence une modification du PLU,

⇒ **DECIDE** d'engager la modification n° 3 du PLU conformément aux articles L. 153-36 et suivants, avec pour objectif la création d'un Secteur de Taille et Capacités Limitées aux Lieux-Dits Les Chavonnes et Chez les Raucaz afin de permettre le développement d'une activités pédagogique et d'accueil à la ferme.

⇒ **INDIQUE** que les personnes publiques mentionnées aux articles L. 132-7 et L. 132-9 du Code de l'Urbanisme seront associées,

⇒ **CONSULTERA** au cours de la procédure, si elles en font la demande, les personnes publiques prévues au titre de l'article L. 132-13 du Code de l'Urbanisme.

Conformément à l'article R. 153-21 du Code de l'Urbanisme, la présente délibération fera l'objet d'un affichage en Mairie durant un mois et mention de cet affichage sera effectuée dans un journal diffusé dans le département.

La présente délibération sera transmise au Préfet au titre du contrôle de légalité.

La présente délibération produira ses effets juridiques dès l'exécution de l'ensemble des mesures d'affichage et de publicité.

Fait et délibéré les an, mois et jour ci-dessus, et ont signé au registre tous les membres présents.

Le 1^{er} Adjoint,
Frédéric PACHE



Savoie

Cyclotourisme : le président du Codep 73 ne change pas



Les membres du bureau, représentant les quelque 1 200 cyclotouristes de 26 clubs en Savoie. Photo Le DL/G.J.

Si le Comité départemental de cyclotourisme de Savoie (Codep 73) a tenu son assemblée générale fin novembre, la première réunion du bureau suite à un renouvellement de ses membres a ouvert sur la mise en place d'une nouvelle équipe. Jean-Pierre Brunet a été réélu à la présidence de la structure associative pour un nouveau mandat de quatre ans. Il pourra s'appuyer sur les vice-présidences de Solange Flon et d'Yves Mathieu, au poste de trésorier sur Christian Lator et au secrétariat sur Jeannette Fraioli.

La séance de travail a permis d'évoquer les projets 2025 avec notamment, l'organisation de la conférence annuelle santé/sécurité, la mise en place de formations animateurs et dirigeants,

l'accueil des personnes en situation de handicap, la poursuite des actions concernant l'éco responsabilité et les aménagements cyclables... Sans oublier une journée mixité et un séjour pour les féminines.

« Il va nous falloir innover »

En se félicitant du fait que le Codep ait retrouvé sa place comme maillon incontournable de la chaîne sportive, les participants sont revenus sur les axes de travail à privilégier par les 26 clubs de cyclotourisme du département. « Les jeunes sont les espoirs pour notre discipline, nous devons continuer à augmenter les effectifs. À l'heure où nos manifestations ont perdu en participation sur

l'activité route, il va nous falloir innover avec des grandes manifestations aux parcours de plus en plus difficiles, ce que les participants recherchent de plus en plus. Enfin, et ce n'est pas toujours facile, il nous faut prospecter pour trouver des bénévoles qui veulent bien s'investir. Souvent ils ne demandent que des moments de convivialité, de la participation aux décisions ou encore de la reconnaissance et des remerciements », a notamment détaillé Jean-Pierre Brunet. En fin de cette séquence de travail, pour leur engagement, au service du vélo, Serge Boijoux, Georges Guillot et Solange Flon ont été récompensés de la médaille d'argent FFVélo, et Patrice Marquet du mérite FFVélo.

● G.J.

LE DAUPHINÉ

VAUCLUSE

eBra GROUPE

Président : Philippe Carli
Directeur Général, Directeur de la publication : Christophe Victor
Rédacteur en chef : Guy Abonnenc

S.A. LE DAUPHINÉ LIBÉRÉ
Capital : 24 769 520 €
Durée 99 ans à compter du 14 juin 1945
Siège social :
650 route de Valence
38913 Veurey Cedex
Principal actionnaire :
EBRA GROUPE 99,99%

Direction générale et Direction de la rédaction
Centre de presse
650 route de Valence 38913 Veurey Cedex
Tél. 04 84 10 00 58
ledauphine.com
Publicité : EBRA MEDIAS RHÔNE-ALPES PACA
Commission paritaire n° 04 26 C 83387
ISSN :
Le Dauphiné Libéré n° 0220-8261
Vaucluse-Matin n° 0220-8253

Impression : Le Dauphiné Libéré - Veurey
Tirage moyen 247 410 exemplaires
Origine du papier : France.
Taux de fibres recyclées : 83,5%.
Eutrophisation : PTot 0.01 Kg/tonne de papier.
Audience mesurée par :

AUDIPRESSE



ACPM




LE DAUPHINÉ

1940 - 1945

entre Résistance et Libération

Le hors-série exceptionnel
sur la Libération dans notre région



14,90 €

EN VENTE CHEZ VOTRE MARCHAND DE JOURNAUX
ou sur notre boutique en ligne : boutique.ledauphine.com

AVIS

Plan local d'urbanisme

COMMUNE DE VERRENS-ARVEY

Engagement de la modification n°3 du plan local d'urbanisme

Par délibération en date du 16/12/2024, le conseil municipal de Verrens-Arvey a décidé d'engager la modification n°3 du plan local d'urbanisme (PLU).

Cette modification a pour objectif la création d'un Secteur de Taille et Capacités Limitées aux lieux-dits « Les Chavonnes » et « Chez lesRaucaz », afin de permettre le développement d'une activité pédagogique et d'accueil à la ferme.

Cette délibération est affichée et peut être consultée en mairie de Verrens-Arvey pendant un mois à compter du 20/12/2024

441553500

MARCHÉS PUBLICS ET PRIVÉS

Procédures adaptées (plus de 90000 euros)

MAIRIE DE JARRIER

Avis rectificatif du 18/12/24

M. Marc PICTON - Maire
Voie des Chasseurs Alpins
73300 Jarrier
Tél : 04 79 64 20 86
web : <http://www.jarrier.fr>
Objet : Création d'un dépôt communal
Remise des offres :
au lieu de : 08/01/25 à 16h00 au plus tard.
lire : 17/01/25 à 12h00 au plus tard.
Pour retrouver cet avis intégral, allez sur
<https://ledauphine.marchespublics-eurolegales.com>

441091900



VILLE D'ALBERTVILLE

Avis d'appel public à la concurrence

M. le Maire
Service de la Commande Publique
12 cours de l'Hôtel de Ville
CS 60104
73207 ALBERTVILLE - Cedex
Tél : 04 79 10 43 00
SIRET 21730011000012
Référence acheteur : M324011
L'avis implique un marché public
Objet : Défrichement et entretien de terrains divers
Procédure : Procédure adaptée
Forme du marché : Prestation divisée en lots : non
Critères d'attribution : Offre économiquement la plus avantageuse appréciée en fonction des critères énoncés dans le cahier des charges (règlement de la consultation, lettre d'invitation ou document descriptif).
Remise des offres : 28/01/25 à 12h00 au plus tard.
Envoi à la publication le : 18/12/2024
Les dépôts de plis doivent être impérativement remis par voie dématérialisée. Cette consultation bénéficie du Service DUME. Pour retrouver cet avis intégral, accéder au DCE, poser des questions à l'acheteur, déposer un pli, allez sur <http://www.marches-publics.info>

441215700



Marchés publics

Agir en proximité
pour les acheteurs publics et privés

Publication des procédures
Plateforme de dématérialisation

Votre contact :
Novia TRUCHOT 06 07 01 96 35



ledauphine.marchespublics-eurolegales.com



Mission régionale d'autorité environnementale
Auvergne-Rhône-Alpes

**Avis conforme de la mission régionale d'autorité
environnementale sur la modification n°3 du plan local
d'urbanisme (PLU) de la commune de Verrens-Arvey (73)**

Avis n° 2025-ARA-AC-3748

Avis conforme délibéré le 07 avril 2025

Avis conforme rendu en application du deuxième alinéa de l'article R.104-33 du code de l'urbanisme

La mission régionale d'autorité environnementale (MRAe) Auvergne-Rhône-Alpes de l'Inspection générale de l'environnement et du développement durable (Igedd), qui en a délibéré le 07 avril 2025 sous la coordination de Rasooly Emilie, en application de sa décision du 17 décembre 2024 portant exercice de la délégation prévue à l'article 18 du décret du 20 août 2022 portant création et organisation de l'Igedd modifié par l'article 5 du décret n° 2023-504 du 22 juin 2023, Rasooly Emilie attestant qu'aucun intérêt particulier ou élément dans ses activités passées ou présentes n'est de nature à mettre en cause son impartialité dans l'avis à donner sur le projet qui fait l'objet du présent avis conforme.

Vu la directive n°2001/42/CE du Parlement européen et du Conseil du 27 juin 2001 relative à l'évaluation des incidences de certains plans et programmes sur l'environnement et notamment son annexe II ;

Vu le code de l'urbanisme, notamment son article R.104-33 deuxième alinéa ;

Vu le décret n°2022-1025 du 20 juillet 2022 substituant la dénomination « Inspection générale de l'environnement et du développement durable » à la dénomination « Conseil général de l'environnement et du développement durable » ;

Vu le décret n°2022-1165 du 20 août 2022 portant création et organisation de l'Inspection générale de l'environnement et du développement durable modifié par le décret n° 2023-504 du 22 juin 2023 ;

Vu l'arrêté du ministre de la transition écologique et de la cohésion des territoires du 30 août 2022 portant approbation du règlement intérieur de l'Inspection générale de l'environnement et du développement durable ;

Vu les arrêtés ministériels portant nomination des membres des missions régionales d'autorité environnementale de l'Inspection générale de l'environnement et du développement durable (MRAe) en date des 5 mai 2022, 9 février 2023, 4 avril 2023, 19 juillet 2023, 22 février 2024, 6 juin 2024, 29 août 2024, 20 septembre 2024 et 3 décembre 2024 ;

Vu le règlement intérieur de la mission régionale d'autorité environnementale (MRAe) Auvergne-Rhône-Alpes (ARA) adopté le 13 octobre 2020, et notamment son article 6 ;

Vu la demande d'avis enregistrée sous le n°2025-ARA-AC-3748, présentée le 11 février 2025 par la commune de Verrens-Arvey (73), relative à la modification n°3 de son plan local d'urbanisme (PLU) ;

Vu la contribution de l'agence régionale de santé (ARS) en date du 11 mars 2025;

Vu la contribution de la direction départementale des territoires de Savoie en date du 11 mars 2025;

Considérant que le projet de modification n°3 du PLU de Verrens-Arvey (73) a pour objet :

- la création de deux secteurs de taille et de capacité d'accueil limitées (Stecal) aux lieux-dits "Les Chavonnes" et "Chez Les Raucaz" d'une surface globale de 5 495 m² par conversion :
 - d'une part de 4650 m² de "zone agricole avec protection des espaces présentant une sensibilité écologique et paysagère" dite Aa en "zone agricole correspondant à un secteur dans lequel les constructions et aménagements à destination touristique et éducative sont autorisées sous conditions" dite At ;

- et d'autre part de 845 m² de zone agricole A en zone At en vue de la réalisation d'un projet de diversification d'une exploitation agricole existante (mise en œuvre d'une ferme pédagogique prévoyant la construction d'un local d'accueil pour les ateliers pédagogiques accompagnés de sanitaires à proximité, de deux cabanes¹ destinées à de l'hébergement touristique, d'un abri, d'un observatoire et d'un emplacement dédié au stationnement de six camping cars);
- la modification du règlement écrit par l'ajout de dispositions écrites inhérentes à la création de ces deux Stecal en zone At notamment en limitant l'emprise au sol nouvelle, avec un maximum à 195 m² et la hauteur des constructions à 8,50 m, en préservant les grands sujets arborés par une mise en défens préalablement au démarrage des travaux, en prescrivant l'absence de travaux pendant les périodes de nidification et d'élevage des jeunes oiseaux et d'hibernation des petits mammifères ;

Considérant qu'en matière d'exposition aux risques naturels des biens et des populations,

- le secteur objet de la création de deux stecal classés en zone At a fait l'objet d'une étude particulière d'extension du plan d'indexation en Z (PIZ) en date du 28 août 2024;
- cette étude identifie un risque faible d'inondation par ruissellement au nord, une absence de risque sur la partie centrale, un risque faible de glissement de terrain sur la pointe sud;
- le secteur apparaît constructible sous réserve de la mise en œuvre de prescriptions spéciales propres à assurer la sécurité du bâti et de ses occupants ;

Considérant qu'en matière de gestion des eaux usées et d'approvisionnement en eau potable,

- des toilettes sèches seront installées et le réseau d'assainissement existant sera utilisé par le bâtiment d'accueil des visiteurs;
- aucune desserte en eau n'est prévue;

Considérant qu'en matière de trame noire, aucun éclairage des espaces extérieurs (terrasses des cabanes, accès aux cabanes et aire de stationnement des camping cars) n'est prévu ;

Considérant qu'au regard des évolutions ci-dessus exposées et de l'importance modérée des constructions envisagées dans le cadre de la création des deux Stecal classés en zone At, la modification n°3 du PLU de Verrens-Arvey (73) n'apparaît pas susceptible de générer des incidences négatives notables sur l'environnement et la santé humaine ;

Concluant qu'au vu de l'ensemble des informations fournies par la personne publique responsable, des éléments évoqués ci-avant et des connaissances disponibles à la date du présent avis, le projet de modification n°3 du plan local d'urbanisme (PLU) de la commune de Verrens-Arvey (73) n'est pas susceptible d'avoir des incidences notables sur l'environnement et sur la santé humaine au sens de l'annexe II de la directive 2001/42/CE du 27 juin 2001 susvisée ;

Rend l'avis qui suit :

La modification n°3 du plan local d'urbanisme (PLU) de la commune de Verrens-Arvey (73) n'est pas susceptible d'avoir des incidences notables sur l'environnement et sur la santé humaine au sens de l'annexe

1 D'une capacité maximale de 8 couchages.

2 maximum 45 m² pour chacun des deux hébergements touristiques sous forme de cabanes, maximum 20 m² pour l'abri, maximum 55 m² pour la construction destinée aux activités pédagogiques, maximum 20 m² pour les blocs sanitaires, maximum 10 m² pour l'observatoire.

Il de la directive 2001/42/CE du 27 juin 2001 relative à l'évaluation des incidences de certains plans et programmes sur l'environnement ; elle ne requiert pas la réalisation d'une évaluation environnementale.

Conformément aux articles R.104-33, R.104-36 et R.104-37 du code de l'urbanisme, au vu du présent avis, il revient à la personne publique responsable du projet de modification n°3 du plan local d'urbanisme (PLU) de prendre la décision à ce sujet et d'en assurer la publication.

Le présent avis sera joint au dossier d'enquête publique ou de mise à disposition du public.

L'avis est mis en ligne sur le site internet de l'autorité environnementale.

Pour la mission régionale d'autorité
environnementale Auvergne-Rhône-
Alpes et par délégation, son membre

Emilie RASOOLY
e.rasooly

Signature numérique de
Emilie RASOOLY e.rasooly
Date : 2025.04.07 15:46:28
+02'00'

RASOOLY Emilie

RÉPUBLIQUE FRANÇAISE

DECISION DU

TRIBUNAL ADMINISTRATIF DE GRENOBLE

30/04/2025

N° E25000100 /38

Le président du tribunal administratif

E- Décision désignation commission ou commissaire du 30/04/2025

CODE : 1

Vu enregistrée le 17/04/2025, la lettre par laquelle Monsieur le Maire de VERRENS ARVEY demande la désignation d'un commissaire enquêteur en vue de procéder à une enquête publique ayant pour objet:

Projet de modification numéro 3 du plan local d'urbanisme de la commune de Verrens-Arvey (Savoie) ;

Vu le code de l'environnement ;

Vu les listes départementales d'aptitude aux fonctions de commissaire enquêteur établies au titre de l'année 2025 ;

DECIDE

ARTICLE 1 : Monsieur Luc DECOURRIERE est désigné en qualité de commissaire enquêteur pour l'enquête publique mentionnée ci-dessus.

ARTICLE 2 : Monsieur Georges CHAMOUX est désigné en qualité de commissaire enquêteur suppléant pour l'enquête publique mentionnée ci-dessus.

ARTICLE 3 : Pour les besoins de l'enquête publique, le commissaire enquêteur est autorisé à utiliser son véhicule, sous réserve de satisfaire aux conditions prévues en matière d'assurance, par la législation en vigueur.

ARTICLE 4 : La présente décision sera notifiée à Monsieur le Maire de VERRENS ARVEY, à Monsieur Luc DECOURRIERE et à Monsieur Georges CHAMOUX.

Fait à Grenoble, le 30/04/2025

Le vice-président,



Stéphane WEGNER



MAIRIE DE VERRENS-ARVEY

73460 VERRENS-ARVEY ☎ 04.79.31.43.26
mairie.verrens@orange.fr www.verrens-arvey.fr
DEPARTEMENT DE LA SAVOIE - ARRONDISSEMENT D'ALBERTVILLE - CANTON DE ALBERTVILLE 2

DÉLIBÉRATION DU CONSEIL MUNICIPAL

Nombre de Membres		
en exercice	présents	votants
15	9	8
Date de la convocation		
26/05/2025		
Date d'affichage		
26/05/2025		
N/Réf : D18 2025		

SÉANCE du 2 juin 2025
L'an deux mille vingt-cinq
et le deux juin à 19h

Le Conseil Municipal de VERRENS-ARVEY, régulièrement convoqué, s'est réuni au nombre prescrit par la loi, dans le lieu habituel de ses séances, sous la présidence de Monsieur Christian RAUCAZ, Maire.

Présents : Christian RAUCAZ, Frédéric PACHE, Anaïs TORNIER, Pierre SOTO, Thomas BOIRARD, Marie-Line BURGAT, Anne-Marie GARDET, Florence PERRIER, Patricia TARAJAT

Excusés : Nicolas ACEVEDO, Stéphane BERTHET, Baptiste CLAUDON, Mickaël FEILLET, Sébastien PAGE, Jacques TORNIER

Secrétaire : Anne-Marie GARDET

OBJET : Décision relative à la non-réalisation d'une évaluation environnementale de la modification n° 3 du PLU

Mr le 1^{er} Adjoint rappelle qu'une modification n° 3 du PLU est en cours sur le secteur des Chavonnes-Chez les Raucaz, pour permettre un projet de diversification touristique d'une activité agricole.

Il indique que la Commune, suite à analyse et justification de l'absence d'incidences notables sur l'environnement de ces évolutions, a saisi la Mission Régionale d'Autorité Environnementale (MRAe) pour avis conforme sur la base d'un dossier réalisé selon les modalités prévues à l'article R. 104-34 du Code de l'Urbanisme.

Dans son avis conforme n° 2025-ARA-AC-3748 du 7 avril 2025, la MRAe a rendu l'avis suivant : « la modification n° 3 du Plan Local d'Urbanisme PLU de la Commune de Verrens-Arvey (73) n'est pas susceptible d'avoir des incidences notables sur l'environnement et sur la santé humaine au sens de l'annexe II de la Directive 2001/42/CE du 27 juin 2001 relative à l'évaluation des incidences de certains plans et programmes sur l'environnement ; elle ne requiert pas la réalisation d'une évaluation environnementale ».

Mr le 1^{er} Adjoint explique qu'en application des articles R. 104-33, R. 104-36 et R. 104-37 du Code de l'Urbanisme, le Conseil Municipal doit maintenant prendre la décision de ne pas réaliser d'évaluation environnementale de la modification n° 3 du PLU.

Considérant l'avis conforme de la MRAe qui conclut que la modification n° 3 du PLU ne requiert pas une évaluation environnementale,

Considérant que le Code de l'Urbanisme prévoit que la personne publique responsable du projet doit prendre la décision relative à ce sujet de non-réalisation d'une évaluation environnementale de la procédure d'évolution du PLU,

Vu le Code de l'Urbanisme et notamment ses articles R. 104-1 et suivants et plus particulièrement les articles R. 104-33 à 104-37,

Après avoir entendu l'exposé de Mr le 1^{er} Adjoint et en avoir délibéré, avec 1 abstention (Mr Raucaz Christian), le Conseil Municipal :

⇒ **DECIDE** de ne pas soumettre la modification n° 3 du PLU à évaluation environnementale.

⇒ **DIT** qu'en application de l'article R. 104-37 du Code de l'Urbanisme, cette décision est publiée dans les conditions prévues à l'article R. 151-21 du même Code, c'est-à-dire fera l'objet des mesures de publicité suivantes : affichage en Mairie pendant un mois.

Fait et délibéré les an, mois et jour ci-dessus, et ont signé au registre tous les membres présents.

Le 1^{er} Adjoint,

Frédéric PACHE



ARRÊTÉ DU MAIRE**PRESCRIVANT L'ENQUÊTE PUBLIQUE SUR LA MODIFICATION N°3 DU
PLAN LOCAL D'URBANISME DE LA COMMUNE DE VERRENS-ARVEY**

Le Maire de VERRENS-ARVEY,

- ♦ **Vu** le Code de l'Urbanisme, et notamment ses articles L et R 153 et suivants ;
- ♦ **Vu** le Code de l'Environnement, et notamment ses articles L et R 123-1 et suivants ;
- ♦ **Vu** la délibération n° D35_2024 du 16 décembre 2024 engageant la modification n° 3 du PLU ;
- ♦ **Vu** la délibération n° D18_2025 du 2 juin 2025 décidant de ne pas soumettre le projet de modification n° 3 du PLU de Verrens-Arvey à évaluation environnementale ;
- ♦ **Vu** la décision n° E25000100/38 du Président du Tribunal Administratif de Grenoble en date du 30 avril 2025 désignant Mr Luc DECOURRIERE en qualité de Commissaire Enquêteur et Mr Georges CHAMOUX en qualité de Commissaire Enquêteur suppléant ;
- ♦ **Vu** les pièces du dossier de modification n° 3 du PLU soumis à enquête publique ;

ARRÊTE**Article 1: Objet et dates de l'enquête publique**

Il sera procédé à une enquête publique sur le projet de modification n° 3 du Plan Local d'Urbanisme de la Commune de Verrens-Arvey du lundi 23 juin 2025 à 8h30 au vendredi 25 juillet 2025 à 12h, soit 33 jours.

Cette enquête a pour objet d'assurer l'information du public ainsi que la prise en compte des intérêts des tiers.

La présente procédure porte sur le secteur des Chavonnes – Chez les Raucaz, pour permettre un projet de diversification touristique d'une activité agricole.

Article 2: Identité de la personne responsable du projet et auprès de laquelle des informations peuvent être demandées

La personne responsable du projet est Mr le Maire de la Commune de Verrens-Arvey 22 route des Collets 73460 VERRENS-ARVEY.

Toute information pourra être demandée auprès de Mr le Maire.

Article 3: Nom et qualités du Commissaire Enquêteur

Mr Luc DECOURRIERE et Mr Georges CHAMOUX ont été désignés respectivement Commissaire Enquêteur et Commissaire Enquêteur suppléant par le Président du Tribunal Administratif de Grenoble par décision n° E25000100/38 du 30 avril 2025.

Article 4: Consultation du dossier et transmission des observations

Les pièces constituant le projet de modification n° 3 du PLU de la Commune de Verrens-Arvey, les pièces prévues au Code de l'Environnement, les avis PPA, ainsi qu'un registre d'enquête à feuillets non mobiles, coté

et paraphé par le Commissaire Enquêteur, seront tenus à disposition du public pendant toute la durée de l'enquête publique :

- Sur support papier en Mairie de Verrens-Arvey, aux jours et heures habituels d'ouverture, soit le lundi de 8h30 à 12h et de 13h30 à 18h, le mardi de 8h30 à 12h, le jeudi de 13h30 à 18h, le vendredi de 8h30 à 12h.
- Sur un poste informatique en Mairie de Verrens-Arvey selon les horaires ci-dessus.
- Sur le site internet de la Commune <https://verrens-arvey.fr>

Pendant toute la durée de l'enquête, chacun pourra consigner éventuellement ses observations :

- o Sur le registre d'enquête prévu à cet effet en Mairie de Verrens-Arvey,
- o Par courrier, avant la clôture de l'enquête, à l'attention du Commissaire Enquêteur à l'adresse de la Mairie 22 route des Collets 73460 VERRENS-ARVEY,
- o Par mail à l'adresse : mairie212@orange.fr

Les observations et propositions du public transmises par voie électronique seront consultables dans le registre mis à disposition en Mairie et sur le site internet de la Mairie dans les meilleurs délais.

Les observations et propositions du public sont communicables aux frais de la personne qui en fait la demande pendant toute la durée de l'enquête.

Article 5: Permanences du Commissaire Enquêteur

Le Commissaire Enquêteur se tiendra à la disposition du public pour recevoir ses observations à la Mairie de Verrens-Arvey les :

- Lundi 7 juillet 2025 de 9h à 12h
- Vendredi 11 juillet 2025 de 9h à 12h
- Jeudi 24 juillet 2025 de 14h à 17h

Article 6: Réunions d'information

Il n'est pas prévu de réunions d'informations ou d'échanges.

Article 7: Informations environnementales et avis de l'autorité administrative de l'Etat compétente en matière environnement

Vu l'avis du 7 avril 2025 de la Mission Régionale de l'Autorité Environnementale après examen au cas par cas et la délibération du Conseil Municipal en date du 2 juin 2025, la présente procédure n'est pas soumise à évaluation environnementale.

Les informations environnementales sont dans le dossier mis à disposition du public en Mairie de Verrens-Arvey et sur le site internet <https://verrens-arvey.fr>.

Vu l'absence d'évaluation environnementale, l'avis de l'autorité environnementale n'est pas requis.

Article 8: Transmission à un autre Etat

Le projet de modification du PLU n'est pas transmis à un autre Etat membre de l'Union Européenne.

Article 9: Clôture de l'enquête

A l'expiration du délai d'enquête, le registre d'enquête est mis à disposition du Commissaire Enquêteur et clos par lui.

Après clôture du registre d'enquête, le Commissaire Enquêteur rencontrera sous huit jours le Maire et lui communiquera en main propre un procès-verbal de synthèse des avis et observations du public.

A compter de cette date, le Maire de Verrens-Arvey disposera d'un délai de 15 jours pour produire et transmettre ses remarques éventuelles au Commissaire Enquêteur.

Dans un délai de trente jours à compter de la date de clôture de l'enquête, étant précisé que ledit délai pourra faire l'objet d'un report conformément à l'article L 123-15 du Code de l'Environnement, le Commissaire Enquêteur transmettra à Mr le Maire de la Commune de Verrens-Arvey, le dossier d'enquête accompagné du registre et des pièces annexes avec son rapport et ses conclusions motivées et, en copie simultanément, au Président du Tribunal Administratif de Grenoble, son rapport et ses conclusions motivées.

Le Maire de Verrens-Arvey, autorité organisatrice de l'enquête publique, adressera dès sa réception copie du rapport et des conclusions motivées du Commissaire Enquêteur à la Préfecture de Savoie.

Article 10 : Consultation du rapport et des conclusions du Commissaire Enquêteur

Au terme de l'enquête, le rapport et les conclusions du Commissaire Enquêteur seront tenus à la disposition du public pendant un an à la Mairie de Verrens-Arvey et à la Préfecture de Savoie, ainsi que sur le site internet de la Commune de Verrens-Arvey.

Article 11: Décision pouvant être adoptée au terme de l'enquête et autorité compétente pour prendre la décision d'approbation

A l'issue de l'enquête publique, le Conseil Municipal de Verrens-Arvey délibérera au vu du rapport et des conclusions du Commissaire Enquêteur, pour approuver le projet de modification n° 3 du PLU de la Commune de Verrens-Arvey éventuellement ajusté pour tenir compte des avis qui ont été joints au dossier, des observations du public et du rapport du Commissaire Enquêteur.

Article 12: Mesures de publicité

Un avis au public faisant connaître l'ouverture de l'enquête sera publié quinze jours au moins avant le début de celle-ci et rappelé dans les huit premiers jours de l'enquête, en caractères apparents, dans les deux journaux diffusés dans le département de la Savoie désignés ci-après :

- 1) Le Dauphiné Libéré,
- 2) L'Essor Savoyard

Cet avis sera également affiché au moins quinze jours avant le début de l'enquête et pendant toute la durée de celle-ci, dans les formes et contenus de l'arrêté du 24 avril 2012 du Ministre de l'Ecologie, du Développement durable, des transports et du logement, en Mairie de Verrens-Arvey et sur les panneaux d'affichage habituels dispersés sur le territoire de la Commune.

Il sera parallèlement publié sur le site internet de la commune de Verrens-Arvey à l'adresse suivante : <https://verrens-arvey.fr>

Article 13: Communication du dossier

Toute personne peut sur sa demande et à ses frais, obtenir communication du dossier d'enquête publique auprès de Mr le Maire de Verrens-Arvey.

Article 14:

Mr le Maire, Mr le Préfet de la Savoie, Mr le Commissaire Enquêteur sont chargés chacun en ce qui le concerne, de veiller à l'exécution du présent arrêté.

Ampliation sera transmise à Mr le Président du Tribunal Administratif de Grenoble, à Mr le Préfet de la Savoie, à Mr le Commissaire Enquêteur.

Fait à Verrens-Arvey, Le 3/06/2025

Le Maire,
Mr Christian RAUCAZ



Commune de Verrens-Arvey

AVIS D'ENQUETE

Enquête publique sur le projet de modification n°3 du Plan Local d'Urbanisme de la commune de Verrens-Arvey

En application des dispositions de l'arrêté n°PLU01.2025 de M. le Maire de Verrens-Arvey (Savoie) en date du 26 mai 2025, le projet de modification n°3 du Plan Local d'Urbanisme sera soumis à enquête publique du **lundi 23 juin 2025 à 8h30 au vendredi 25 juillet 2025 à 12h00, soit 33 jours.**²

La présente procédure porte sur le secteur des Chavonnes – Chez Les Raucaz, pour permettre un projet de diversification touristique d'une activité agricole.

M. Luc DECOURRIERE et M. Georges CHAMOUX ont été désignés respectivement Commissaire Enquêteur et Commissaire Enquêteur suppléant. Le Commissaire Enquêteur recevra personnellement en Mairie de Verrens-Arvey les :

- Lundi 7 juillet 2025 de 9h à 12h
- Vendredi 11 juillet 2025 de 9h à 12h
- Jeudi 24 juillet 2025 de 14h à 17h

Pendant toute la durée de l'enquête publique, les pièces constituant le projet de modification du PLU, les avis recueillis, ainsi qu'un registre d'enquête à feuillets non mobiles, coté et paraphé par le Commissaire Enquêteur, seront tenus à disposition du public :

- sur support papier en Mairie de Verrens-Arvey, aux jours et heures habituels d'ouverture, soit le lundi de 8h30 à 12h00 et de 13h30 à 18h00, le mardi de 8h30 à 12h00, le jeudi de 13h30 à 18h00 et le vendredi de 8h30 à 12h00
- sur un poste informatique en mairie de Verrens-Arvey selon les horaires ci-dessus
- sur le site de la commune <https://verrens-arvey.fr>

Pendant toute la durée de l'enquête, chacun pourra consigner éventuellement ses observations

- sur le registre d'enquête prévu à cet effet en Mairie de Verrens-Arvey
- par courrier, avant la clôture de l'enquête, à l'attention du Commissaire Enquêteur, à l'adresse de la Mairie de Verrens-Arvey, 22 route des Collets 73460 VERRENS ARVEY
- par mail, à l'adresse mairie212@orange.fr.

Les observations et propositions du public transmises par voie électronique seront consultables dans le registre mis à disposition en Mairie de Verrens-Arvey et sur le site internet de la Mairie dans les meilleurs délais.

Par délibération du 2 juin 2025 le Conseil Municipal a décidé de ne pas soumettre la procédure à évaluation environnementale. Les informations environnementales sont dans le dossier mis à disposition du public en Mairie de Verrens-Arvey et sur le site de la Commune.

A l'issue de l'enquête, le rapport et les conclusions du Commissaire Enquêteur seront tenus à la disposition du public pendant un an en Mairie de Verrens-Arvey et en Préfecture de la Savoie ainsi que sur le site Internet de la commune.

A l'issue de l'enquête publique, le Conseil Municipal de Verrens-Arvey délibérera, au vu du rapport et des conclusions du Commissaire Enquêteur, pour approuver le projet de modification du PLU éventuellement ajusté pour tenir compte des observations et avis émis au cours de celle-ci et par les personnes publiques associées.

Toute information peut être demandée auprès de M. le Maire de Verrens-Arvey et toute personne peut, à sa demande et à ses frais, obtenir communication du dossier d'enquête publique auprès de celle-ci.

Rognaix ■ Carnet de deuil Georges Colliard

Le 15 mai, Georges Colliard s'est éteint à l'âge de 91 ans à l'Ehpad La Bailly à la Bâthie.

Chef d'équipe au filage, retraité de l'entreprise UCAR devenue depuis Carbone Savoie puis Tokai COBEX, Georges Colliard était également un membre actif de l'ACCA de Rognaix.

Proche de la nature et amoureux des animaux, le nonagénaire de "la Ville" était particulièrement apprécié de son entourage de par sa gentillesse, sa sensibilité et ses traits d'humour, quittant un temps son



Georges Colliard. Photo Estelle Martin Borret

jardin pour donner la main à ses amis, sa maman, ou ses voi-

sins, quitte à grimper aux arbres le sourire aux lèvres.

Sa mémoire restera gravée dans les chemins de Rognaix qu'il entretenait régulièrement et qu'il parcourait jadis avec sa fidèle compagne à quatre pattes Olympe, devenue un temps la mascotte des chasseurs.

Quittant ce monde, il délaisse la technologie avec laquelle il fut si longtemps fâché, pour entamer une partie de coinche ou un bon repas avec ses copains de chasse déjà partis vers les cieux.

Chambéry ■ Concours de la Résistance et de la déportation 55 collégiens et lycéens savoyards participent à un voyage de mémoire



Les 55 lauréats et leurs accompagnateurs à la Butte des fusillés de L'Épine, lieu de mémoire où 50 résistants ont été fusillés en 1943 et 1944. Photo Patrice Berthault

Invités par le Comité d'entente résistance et déportation de la Savoie, 55 lauréats savoyards du Concours national de la Résistance et de la déportation participent du 4 au 7 juin à un voyage de mémoire dans le Nord Pas-de-Calais, terres d'histoire et de mémoire. Un premier hommage a été rendu au cours du trajet en direction d'Arras aux résis-

tants de la Marne au cours d'une cérémonie empreinte d'une intense émotion à la Butte des fusillés de L'Épine (Chalons-en-Champagne). Au cours de leur séjour, ils visiteront la Coupole de Saint-Omer, bunker de la Seconde Guerre mondiale, le Fort des Dunes à Dunkerque, la Carrière Wellington, le cimetière militaire allemand de Neuville-

Saint-Vaast, le site canadien de Vimy et un site minier, à Loosen-Gohelle. La visite de la nécropole de Notre-Dame de Lorette se terminera par une cérémonie avec dépôt de gerbe. Un programme mémoriel chargé, qui se conclura par une cérémonie et la visite du Mémorial Charles de Gaulle à Colombey-les-Deux-Églises.

AVIS

Enquêtes publiques

Commune de Verrens-Arvey

AVIS D'ENQUETE

Enquête publique sur le projet de modification n°3 du Plan Local d'Urbanisme de la commune de Verrens-Arvey

En application des dispositions de l'arrêté n° PLU01.2025 de M. le Maire de Verrens-Arvey (Savoie) endaté du 26 mai 2025, le projet de modification n°3 du Plan Local d'Urbanisme sera soumis à enquête publique **du lundi 23 juin 2025 à 8h30 au vendredi 25 juillet 2025 à 12h00, soit 33 jours.**

La présente procédure porte sur le secteur des Chavonnes-Chez Les Raucaz, pour permettre un projet de diversification touristique d'une activité agricole.

M. Luc DECOURRIERE et M. Georges CHAMOUX ont été désignés respectivement Commissaire Enquêteur et Commissaire Enquêteur suppléant. Le Commissaire Enquêteur recevra personnellement Mairie de Verrens-Arvey les :

- Lundi 7 juillet 2025 de 9h à 12h
- Vendredi 11 juillet 2025 de 9h à 12h
- Jeudi 24 juillet 2025 de 14h à 17h

Pendant toute la durée de l'enquête publique, les pièces constituant le projet de modification du PLU, les avis recueillis, ainsi qu'un registre d'enquête à feuillets non mobiles, coté et paraphé par le Commissaire Enquêteur, seront tenus à disposition du public :

- sur support papier en Mairie de Verrens-Arvey, aux jours et heures habituels d'ouverture, soit le lundi de 8h30 à 12h00 et de 13h30 à 18h00, le mardi de 8h30 à 12h00, le jeudi de 13h30 à 18h00 et le vendredi de 8h30 à 12h00
- sur un poste informatique en mairie de Verrens-Arvey selon les horaires ci-dessus

· sur le site de la commune <https://verrens-arvey.fr>

Pendant toute la durée de l'enquête, chacun pourra consigner éventuellement ses observations

- sur le registre d'enquête prévu à cet effet en Mairie de Verrens-Arvey
- par courrier, avant la clôture de l'enquête, à l'attention du Commissaire Enquêteur, à l'adresse de la Mairie de Verrens-Arvey, 22 route des Collets 73460 VERRENS ARVEY
- par mail, à l'adresse mairie212@orange.fr

Les observations et propositions du public transmises par voie électronique seront consultables dans le registre mis à disposition en Mairie de Verrens-Arvey et sur le site internet de la Mairie dans les meilleurs délais.

Par délibération du 2 juin 2025 le Conseil Municipal a décidé de ne pas soumettre la procédure à évaluation environnementale. Les informations environnementales sont dans le dossier mis à disposition du public en Mairie de Verrens-Arvey et sur le site de la Commune.

A l'issue de l'enquête, le rapport et les conclusions du Commissaire Enquêteur seront tenus à la disposition du public pendant un an en Mairie de Verrens-Arvey et en Préfecture de la Savoie ainsi que sur le site Internet de la commune.

A l'issue de l'enquête publique, le Conseil Municipal de Verrens-Arvey délibérera, au vu du rapport et des conclusions du Commissaire Enquêteur, pour approuver le projet de modification du PLU éventuellement ajusté pour tenir compte des observations et avis émis au cours de celle-ci et par les personnes publiques associées.

Toute information peut être demandée auprès de M. le Maire de Verrens-Arvey et toute personne peut, à sa demande et à ses frais, obtenir communication du dossier d'enquête publique auprès decelle-ci.

461713800

Plan local d'urbanisme

MAIRIE DE JONGIEUX

Approbation de la modification simplifiée n°3 du Plan Local d'Urbanisme

Par délibération n°2025-06-02 du 03 juin 2025, le Conseil municipal de la Commune de Jongieux a approuvé la modification simplifiée n°3 du PLU tel qu'il est annexé à ladite délibération.

Cette délibération est affichée en mairie pendant 1 mois. Le dossier de PLU est tenu à disposition du public aux heures et jours habituels d'ouverture du secrétariat de mairie.

461842300

Euro Legales

Marchés publics

Agir en proximité pour les acheteurs publics et privés

Publication des procédures

Plateforme de dématérialisation

Votre contact : **Novia TRUCHOT** 06 07 01 96 35

ledauphine.marchespublics-eurolegales.com

LaBOUTIQUE | LE DAUPHINÉ

Le guide du jardinier qu'il vous faut!

14,90€

EN VENTE CHEZ VOTRE MARCHAND DE JOURNAUX ou sur notre boutique en ligne : boutique.ledauphine.com

LE DAUPHINÉ LIBÉRÉ

VAUCLUSE

EBRA GROUPE

Directeur Général, Directeur de la publication : **Christophe Victor**
Rédacteur en chef : **Guy Abonnenc**

S.A. LE DAUPHINÉ LIBÉRÉ

Capital : 24 769 520 €

Durée 99 ans à compter du 14 juin 1945

Siège social : 650 route de Valence 38913 Veurey Cedex

Principal actionnaire : EBRA GROUPE 99,99%

Direction générale et Direction de la rédaction

Centre de presse 650 route de Valence 38913 Veurey Cedex

Tél. 04 84 10 00 58

ledauphine.com

Publicité : EBRA MEDIAS RHÔNE-ALPES PACA

Commission paritaire n° 04 26 C 83387

ISSN : Le Dauphiné Libéré n° 0220-8261

Vaucluse-Matin n° 0220-8253

Impression : Le Dauphiné Libéré – Veurey

Tirage moyen 247 410 exemplaires

Origine du papier : France.

Taux de fibres recyclées : 83,5%.

Eutrophisation : PTot 0.01 Kg/tonne de papier.

Audience mesurée par :

Certifié PEFC

Ce journal est issu de forêts gérées durablement, de sources recyclées et contrôlées.

www.pefc-france.org

Annonces

IMMOBILIER

Vente

Cherche à acheter bâtiment industriel ou terrain en ZI ou ZAE.
PRO : 06.70.06.40.64 ou 04.50.39.49.74

BONNES AFFAIRES

Matériels et produit agricole

Recherche Round Bailer 120x120, presse MD, tracteur, épandeur à fumier, cover crop, semoir à maïs, charrie, moissonneuse batteuse, Herse hydraulique.
PART : 07.63.10.20.41

SERVICES AUX PARTICULIERS

Etre ensemble



Dame seule de 69 ans, recherche compagnon pour profiter de la vie. Amour, partage et échange

TEL : 0895 10 23 44
(0.80€/min)

N° Vert **0800 43 68 29**
APPEL GRATUIT

ANNONCES ADMINISTRATIVES

ENQUÊTES PUBLIQUES



Commune de Verrens-Arvey

AVIS D'ENQUETE Enquête publique sur le projet de modification n°3 du Plan Local d'Urbanisme de la commune de Verrens-Arvey

En application des dispositions de l'arrêté n°PLU01.2025 de M. le Maire de Verrens-Arvey (Savoie) en date du 26 mai 2025, le projet de modification n°3 du Plan Local d'Urbanisme sera soumis à enquête publique du **lundi 23 juin 2025 à 8h30 au vendredi 25 juillet 2025 à 12h00, soit 33 jours.**

La présente procédure porte sur le secteur des Chavonnes - Chez Les Raucaz, pour permettre un projet de diversification touristique d'une activité agricole.

M. Luc DECOURRIERE et M. Georges CHAMOUX ont été désignés respectivement Commissaire Enquêteur et Commissaire Enquêteur suppléant. Le Commissaire Enquêteur recevra personnellement en Mairie de Verrens-Arvey les :

- Lundi 7 juillet 2025 de 9h à 12h
- Vendredi 11 juillet 2025 de 9h à 12h
- Jeudi 24 juillet 2025 de 14h à 17h

Pendant toute la durée de l'enquête publique, les pièces constituant le projet de modification du PLU, les avis recueillis, ainsi qu'un registre d'enquête à feuillets non mobiles, coté et paraphé par le Commissaire Enquêteur, seront tenus à disposition du public :

- sur support papier en Mairie de Verrens-Arvey, aux jours et heures habituels d'ouverture, soit le lundi de 8h30 à 12h00 et de 13h30 à 18h00, le mardi de 8h30 à 12h00, le jeudi de 13h30 à 18h00 et le vendredi de 8h30 à 12h00
- sur un poste informatique en mairie de Verrens-Arvey selon les horaires ci-dessus
- sur le site de la commune <https://verrens-arvey.fr>

Pendant toute la durée de l'enquête, chacun pourra consigner éventuellement ses observations

- sur le registre d'enquête prévu à cet effet en Mairie de Verrens-Arvey
- par courrier, avant la clôture de l'enquête, à l'attention du Commissaire Enquêteur, à l'adresse de la Mairie de Verrens-Arvey, 22 route des Collets 73460 VERRENS ARVEY
- par mail, à l'adresse mairie212@orange.fr

Les observations et propositions du public transmises par voie électronique seront consultables dans le registre mis à disposition en Mairie de Verrens-Arvey et sur le site internet de la Mairie dans les meilleurs délais.

Par délibération du 2 juin 2025 le Conseil Municipal a décidé de ne pas soumettre la procédure à évaluation environnementale. Les informations environnementales sont dans le dossier mis à disposition du public en Mairie de Verrens-Arvey et sur le site de la Commune.

A l'issue de l'enquête, le rapport et les conclusions du Commissaire Enquêteur seront tenus à la disposition du public pendant un an en Mairie de Verrens-Arvey et en Préfecture de la Savoie ainsi que sur le site Internet de la commune.

A l'issue de l'enquête publique, le Conseil Municipal de Verrens-Arvey délibérera, au vu du rapport et des conclusions du Commissaire Enquêteur, pour approuver le projet de modification du PLU éventuellement ajusté pour tenir compte des observations et avis émis au cours de celle-ci et par les personnes publiques associées.

Toute information peut être demandée auprès de M. le Maire de Verrens-Arvey et toute personne peut, à sa demande et à ses frais, obtenir communication du dossier d'enquête publique auprès de celle-ci.

VIE JURIDIQUE DES SOCIÉTÉS

NOMINATION - TRANSFERT - MODIFICATION - MOUVEMENT

AGIS GROUPE
Société par actions simplifiée au capital de 2 000 euros
porté à 402 000 euros
Siège social : 478 Rue de Belle eau
73000 CHAMBERY
951 466 143 RCS CHAMBERY

Il résulte du procès-verbal des décisions de l'Associé Unique du 22/05/2025 que le capital social a été augmenté de 400 000 euros par voie d'apport en nature. L'article 7 des statuts a été modifié en conséquence.

Ancienne mention : Le capital social est fixé à deux mille euros (2 000 euros).

Nouvelle mention : Le capital social est fixé à quatre cent deux mille euros (402 000 euros).
RCS / CHAMBERY

L'Essor Savoyard

Est édité par la S.A. Imprimerie du Messager au capital de 194 348 €
Siège social : **S.A. Imprimerie du Messager**
19, avenue du Pré-Robert Sud - CS80102 - 74201 Thonon Cedex - Tél. 04 50 71 10 14
Habilité à recevoir les annonces judiciaires et légales

Président :
Olivier de RAEYMAEKER
Directeur général et directeur de publication :
Eric LEPERS
Directrice générale déléguée :
Fanny de LARUE
Rédacteur en chef :
Thomas DELOBELLE
Administrateurs :
Erwan TANNAI - Bernard MARCHANT
Actionnaire principal : **VOIX DU NORD S.A.**
N° de la Commission paritaire : 1224C85795
Dépôt légal : à parution
N° ISSN 2117-735X

Imprimerie du Journal L'Union
6, Rue Gutenberg - 51100 Reims

Pour l'impression de nos journaux, le groupe Rossel La Voix opte pour des matériaux respectueux de l'environnement et une gestion durable de ses déchets. Il est engagé avec CITEO pour le recyclage du papier. Provenance du papier : France. Taux moyen de fibres recyclées autour de 80 %. La fabrication de ce journal a généré l'émission de 81g de CO2 par exemplaire. Tous les papiers utilisés sont certifiés PEFC (fibres issues de forêts gérées durablement). Ce journal peut être recyclé - pensez au tri.



Sous-préfecture d'Albertville

AVIS D'ENQUETE PRÉALABLE A DÉCLARATION D'UTILITÉ PUBLIQUE CONJOINTE A ENQUÊTE PARCELLAIRE COMMUNE DE TOURNON

Projet de réalisation d'une opération immobilière et d'un City Parc au secteur de la Croix

La préfète de la Savoie informe le public que, conformément à l'arrêté préfectoral du 12 mai 2025, une enquête préalable à déclaration d'utilité publique conjointe à enquête parcellaire sera ouverte du **lundi 23 juin au jeudi 10 juillet 2025 inclus**, à la mairie de Tournon, siège de l'enquête, sur la demande de déclaration d'utilité publique présentée par la commune portant sur le projet de construction d'un projet immobilier et d'un City Parc au secteur de la Croix.

Le dossier d'enquête d'utilité publique conjointe à enquête parcellaire sera déposé à la mairie de Tournon du lundi 23 juin au jeudi 10 juillet 2025 inclus, afin que toute personne intéressée puisse en prendre connaissance aux jours et heures d'ouverture de la mairie : les lundis de 14h00 à 17h00, les mardis de 16h30 à 18h30, les mercredis de 9h00 à 12h00 et les jeudis de 14h00 à 16h00, et de consigner ses observations sur l'utilité publique de l'opération et les limites des biens à exproprier sur les registres ouverts à cet effet ou les adresser à l'attention du commissaire-enquêteur par écrit à la mairie de Tournon ou par courriel à l'adresse suivante : mairie@tournon-savoie.com

Le dossier d'enquête d'utilité publique conjointe à enquête parcellaire sera également consultable sur le site internet de la préfecture de la Savoie <https://www.savoie.gouv.fr/Publications/Enquetes-publiques/Declaration-d-utilite-publique/2025> ainsi que sur le site internet de la mairie à l'adresse suivante : <https://www.tournon-savoie.com/>

Le plan parcellaire et la liste des propriétaires seront déposés pendant le même délai en mairie de Tournon, afin que les intéressés puissent en prendre connaissance aux heures et jours précités, et consigner ses observations sur les limites des biens à exproprier, sur le registre ouvert à cet effet.

Pour information complémentaire sur le projet, les personnes intéressées pourront prendre contact avec le secrétariat de la mairie au 04.79.38.51.90 ou par mail mairie@tournon-savoie.com

M. Jean FOURREAU est désigné en qualité de commissaire-enquêteur. Il siégera en personne à la mairie de Tournon, lundi 23 juin 2025 de 14h00 à 17h00, jeudi 26 juin 2025 de 14h00 à 17h00, mardi 8 juillet 2025 de 16h30 à 18h30 et jeudi 10 juillet 2025 de 14h00 à 17h00.

A l'issue de l'enquête, le commissaire-enquêteur formulera ses conclusions motivées au titre de chacune des enquêtes dans le délai maximum d'un mois.

Une copie de son rapport et des conclusions motivées sera déposée à la mairie de Tournon, ainsi qu'à la sous-préfecture d'Albertville.

LOUCHET - CAPDEVILLE

Société civile professionnelle d'avocats inscrits dans le ressort de la Cour d'Appel de Chambéry
B.P. 143 - 73204 ALBERTVILLE CEDEX

SCP LE RAY - BELLINA - DOYEN
Avocats inscrits au barreau de CHAMBERY
158 quai Charles Roissard
73000 CHAMBERY

VENTE AUX ENCHERES PUBLIQUES EN UN LOT

LE MARDI 8 JUILLET 2025 A 8 H 30

**devant Monsieur le Juge de l'Exécution
près le Tribunal Judiciaire de CHAMBERY (73000)
Place du Palais de Justice**

D'un appartement, d'une superficie Loi Carrez de 65,48 m², et d'un garage situés dans un immeuble en copropriété dénommé «L'ELLIPSE» sis 645 rue du Pré de l'Ane et cadastré commune de CHAMBERY (Savoie) section AO n° 228 et AO n° 230, sur la mise à prix de **36 000 €**

Une visite des lieux sera organisée par la SAS SAGE & ASSOCIES, commissaires de justice associés à CHAMBERY (tél. 04.79.70.21.19), le **lundi 23 juin 2025 de 14 H à 15 H.**

Les conditions de la vente peuvent être consultées :

- au cabinet de Maître Julien CAPEVILLE, avocat - BP 143 (73204) ALBERTVILLE CEDEX, membre de la SCP LOUCHET-CAPDEVILLE (tél. 04.79.38.59.01),
- au Greffe de Monsieur le Juge de l'Exécution près le Tribunal Judiciaire de CHAMBERY où le cahier des conditions de vente a été déposé et où il peut être consulté (tél. 04.79.33.80.53).


Toute l'info locale
est dans votre hebdo

verrens-arvey.fr

Firefox Carte des sols - Géop... Ses œuvres - Les Amis...

Verrens ArveyLa mairieActualitésAgendaManifestation localePhotos


Rechercher



Mairie de Verrens Arvey – Savoie (73)
Site Officiel de la mairie de Verrens Arvey


AccueilLa communeLa mairieVie localeVie pratiqueVie scolaire / périscolairePLUAlbum photosVivre à Verrens-Arvey

Actualité



3 juin 2025 - Avis d'enquête publique – Modification n° 3 du PLU

En savoir +




3 juin 2025 - Mairie fermée

En savoir +

Voir toutes les actualités

Agenda



Accueil

Salles

La Mairie

Découvrir la commune de Verrens Arvey

Travaux


Album Photos

Bulletins municipaux

Liens et adresses utiles


Nous contacter

Commune




Parc naturel régional du Massif des Bauges

Une autre vie à l'écart



Organisation des Nations Unies

pour l'éducation, la science et la culture



Massif des Bauges

Chaque monde a son rôle à jouer

UNESCO

Événements à venir

There are no upcoming events at this time.

Notre page Facebook

verrens-arvey.fr/avis-denquete-publique-modification-n-3-du-plu/

Firefox Carte des sols - Géop... Ses œuvres - Les Amis...

Verrens ArveyLa mairieActualitésAgendaManifestation localePhotos

Rechercher




Mairie de Verrens Arvey – Savoie (73)
Site Officiel de la mairie de Verrens Arvey

AccueilLa communeLa mairieVie localeVie pratiqueVie scolaire / périscolairePLUAlbum photosVivre à Verrens-Arvey

Accueil / Actualités / Avis d'enquête publique – Modification n° 3 du PLU

Avis d'enquête publique – Modification n° 3 du PLU



Commune de Verrens-Arvey

AVIS D'ENQUETE

Enquête publique sur le projet de modification n°3 du Plan Local d'Urbanisme de la commune de Verrens-Arvey

En application des dispositions de l'arrêté n°PLU01.2025 de M. le Maire de Verrens-Arvey (Savoie) en date du 26 mai 2025, le projet de modification n°3 du Plan Local d'Urbanisme sera soumis à enquête publique du lundi 23 juin 2025 à 8h30 au vendredi 25 juillet 2025 à 12h00, soit 33 jours.²

La présente procédure porte sur le secteur des Chavonnes – Chez Les Raucaz, pour permettre un projet de diversification touristique d'une activité agricole.

M. Luc DECOURRIERE et M. Georges CHAMOUX ont été désignés respectivement Commissaire Enquêteur et Commissaire Enquêteur suppléant. Le Commissaire Enquêteur recevra personnellement en Mairie de Verrens-Arvey les :

- Lundi 7 juillet 2025 de 9h à 12h
- Vendredi 11 juillet 2025 de 9h à 12h
- Jeudi 24 juillet 2025 de 14h à 17h

Pendant toute la durée de l'enquête publique, les pièces constituant le projet de modification du PLU, les avis recueillis, ainsi qu'un registre d'enquête à feuillets non mobiles, coté et paraphé par le Commissaire Enquêteur, seront tenus à disposition du public :

- sur support papier en Mairie de Verrens-Arvey, aux jours et heures habituels d'ouverture, soit le lundi de 8h30 à 12h00 et de 13h30 à 18h00, le mardi de 8h30 à 12h00, le jeudi de 13h30 à 18h00 et le vendredi de 8h30 à 12h00

Actualités

Aucune catégorie

Horaires ouverture mairie


Lundi : 8h30 à 12h00 et de 13h30 à 18h00
Mardi : 8h30 à 12h00
Mercredi : Fermée
Jeudi : 13h30 à 18h00
Vendredi : 8h30 à 12h00

Demande de réservation

Événements à venir

There are no upcoming events at this time.

Image à la une



Toutes les images

Notre page Facebook

verrens-arvey.fr/avis-denquete-publique-modification-n-3-du-plu/

irefox Carte des sols - Géop... Ses œuvres - Les Amis...

Verrens Arvey

La mairie

Actualités

Agenda

Manifestation locale

Photos

Rechercher

AVIS D'ENQUÊTE
PUBLIQUE

Plan Local d'Urbanisme

Commune de Verrens-Arvey

AVIS D'ENQUETE

Enquête publique sur le projet de modification n°3 du Plan Local d'Urbanisme de la commune de Verrens-Arvey

En application des dispositions de l'arrêté n°PLU01.2025 de M. le Maire de Verrens-Arvey (Savoie) en date du 26 mai 2025, le projet de modification n°3 du Plan Local d'Urbanisme sera soumis à enquête publique du lundi 23 juin 2025 à 8h30 au vendredi 25 juillet 2025 à 12h00, soit 33 jours.²

La présente procédure porte sur le secteur des Chavonnes – Chez Les Raucaz, pour permettre un projet de diversification touristique d'une activité agricole.

M. Luc DECOURRIERE et M. Georges CHAMOUX ont été désignés respectivement Commissaire Enquêteur et Commissaire Enquêteur suppléant. Le Commissaire Enquêteur recevra personnellement en Mairie de Verrens-Arvey les :

Lundi 7 juillet 2025 de 9h à 12h

Vendredi 11 juillet 2025 de 9h à 12h

Jeudi 24 juillet 2025 de 14h à 17h

Pendant toute la durée de l'enquête publique, les pièces constituant le projet de modification du PLU, les avis recueillis, ainsi qu'un registre d'enquête à feuillets non mobiles, coté et paraphé par le Commissaire Enquêteur, seront tenus à disposition du public :

sur support papier en Mairie de Verrens-Arvey, aux jours et heures habituels d'ouverture, soit le lundi de 8h30 à 12h00 et de 13h30 à 18h00, le mardi de 8h30 à 12h00, le jeudi de 13h30 à 18h00 et le vendredi de 8h30 à 12h00

sur un poste informatique en mairie de Verrens-Arvey selon les horaires ci-dessus

sur le site de la commune <https://verrens-arvey.fr>

Pendant toute la durée de l'enquête, chacun pourra consigner éventuellement ses observations

sur le registre d'enquête prévu à cet effet en Mairie de Verrens-Arvey

par courrier, avant la clôture de l'enquête, à l'attention du Commissaire Enquêteur, à l'adresse de la Mairie de Verrens-Arvey, 22 route des Collets 73460 VERRENS ARVEY

par mail, à l'adresse mairie212@orange.fr

Les observations et propositions du public transmises par voie électronique seront consultables dans le registre mis à disposition en Mairie de Verrens-Arvey et sur le site internet de la Mairie dans les meilleurs délais.

Par délibération du 2 juin 2025 le Conseil Municipal a décidé de ne pas soumettre la procédure à évaluation environnementale. Les informations environnementales sont dans le dossier mis à disposition du public en Mairie de Verrens-Arvey et sur le site de la Commune.

A l'issue de l'enquête, le rapport et les conclusions du Commissaire Enquêteur seront tenus à la disposition du public pendant un an en Mairie de Verrens-Arvey et en Préfecture de la Savoie ainsi que sur le site Internet de la commune.

A l'issue de l'enquête publique, le Conseil Municipal de Verrens-Arvey délibérera, au vu du rapport et des conclusions du Commissaire Enquêteur, pour approuver le projet de modification du PLU éventuellement ajusté pour tenir compte des observations et avis émis au cours de celle-ci et par les personnes publiques associées.

Toute information peut être demandée auprès de M. le Maire de Verrens-Arvey et toute personne peut, à sa demande et à ses frais, obtenir communication du dossier d'enquête publique auprès de celle-ci.

3 juin 2025

Mercredi : Fermée

Jeudi : 13h30 à 18h00

Vendredi : 8h30 à 12h00

Demande de réservation

Événements à venir

There are no upcoming events at this time.

Image à la une



Toutes les images

Notre page Facebook